

## Urfa'da Bulunan Oğuz Damgaları

Mehmet Kıldırođlu\* - Bahattin Çelik\*\*

### Giriş

Şanlıurfa'nın çevresinde yer alan eski kervan yolları üzerinde bulunan bazı han kalıntıları üzerinde yoğun olarak damgalara rastlanmıştır. Özellikle bu damgaların çođu han yapılarının girişine ya da içine yapılmış olarak karşımıza çıkmaktadır. Olasılıkla, hanların ilk yapıldıkları döneme ait değil de sonradan el değıştirmesi sonucu veya terk edilmiş olmasından dolayı bu tarz damgaların yapıldığı düşünölmektedir. Bu yapıların duvarlarında damgalar dışında bölgesel özellikler taşıyan halay çeken insan figürleri, deve ve at gibi hayvan figürlerine de sıklıkla rastlanmaktadır. Öte yandan bazı köy mezarlarında yer alan mezar taşları üzerinde de bu tarzda damgalara rastlanmıştır. Mezar taşları üzerinde bulunan damgalar farklı kültürlere ait insanların bölgeye gelmiş olduklarının en iyi kanıtlarıdır. Ayrıca, bazı ören yerlerinde kayalara veya taşların üzerine yapılmış damgalara da rastlanmıştır. İki ören yeri içerisinde bu tarzda damgaların bulunmuş olması, olasılıkla ören yerlerinin terk edilmiş olması ve ikinci defa damgaları bulunan boylar tarafından iskan edilmesinden dolayı yapılmışlardır.

Şanlıurfa kent merkezi içerisindeki yapıların veya mezar taşlarının üzerinde damgalar tespit edilememiştir. Bunun nedeni bilinmemekle birlikte, Şanlıurfa'ya çok yakın olan bazı yerlerde ve kervan yolları üzerinde bu damgaların görülmesi, damgaları yapan toplulukların daha çok kırsal kesimde yaşamayı tercih ettikleri olasılıđını akla getirmektedir.

### Hanlarda Bulunan Damgalar

Damgaların göröldükleri hanlar; Şanlıurfa'nın güneydoğusunda Han-el Barur kervansarayı, doğusunda Büyük Dađyamı köyü (Muhammedihan) ve batısında bulunan Sarımađara Mevkii olarak sayılabilir. Hanlardan ikisinde, damgalar hanın kapı girişinde bulunurken, bir handa ise hanın içinde yer almaktadır.

\* Dr. Öğr. Üyesi, Kastamonu Üniversitesi, Fen-Edebiyat Fakültesi, Çađdaş Türk Lehçeleri Bölümü, Kastamonu/TÜRKİYE, mkildirođlu@kastamonu.edu.tr ORCID: 0000-0002-9201-7293

\*\* Prof. Dr., Iğdır Üniversitesi, Fen-Edebiyat Fakültesi, Arkeoloji Bölümü, Iğdır/TÜRKİYE, bahattin.celik@igdir.edu.tr ORCID: 0000-0003-2630-3379

### **Han-el Barur Kervansarayı**

Hal-el Barur, Őanlıurfa'nın Harran ilesine bađlı yaklaşık 75 km gneydođusunda bulunan bir handır. Bu hanın Eyybiler dneminde yapıldıđı ve Anadolu'nun bilinen tek Eyybiler dnemi hanı olduđu bilinmektedir<sup>1</sup>. Kare planlı olan bu hanın giriŐ kapısı kuzeye bakmaktadır. GiriŐ kapısının dođu ve batı kanadında ve kapı ıkıntılarında damgalara rastlanmıŐtır (Resim 1). Olasılıkla han terk edildikten sonra bu damgalar yapılmıŐtır. Damgalara bakıldıđında bir damga hari diđer damgaların rastgele yapıldıkları anlaŐılmaktadır. zellikle, hanın giriŐinde bulunan iki kapı ıkıntısının kuzeye bakan duvarlarında yer alan damgalardan aynı hizada yapılmıŐ olan Kayı boyu damgası daha byk boyutta ve karŐılıklı olarak yapılmıŐlardır (Resim 2, Resim 3).

Han el Bađrur Kervansarayı'nda bulunan karŐılıklı iki damga Kayı boyu IV damgasıdır. Damganın diđer adı Orta Asya Trk topluluklarında adam damga olarak bilinmektedir. Bu damgayı Kayı boyunun gittiđi her yerde grmek mmkndr. Ođuzlar/Trkmenler nfus olarak en kalabalık iki Trk boyundan birisidir. Diđerleri Kıpaklardır. Bu iki boy ok geniŐ bir sahaya yayılmıŐlardır. Bu nedenle Kayı boyu damgası Ođuz/Trkmenlerin gittiđi her yerde vardır. Bu damgalardan ilk defa KaŐarlı Mahmud "Divan-ı Lgat-it Trk" (1070-1072) adlı meŐhur eserinde bahsetmiŐtir (Resim 4). KaŐarlı Mahmud Ođuz boylarını 22 boy olarak gstermiŐtir<sup>2</sup>. İlhanlı Veziri ReŐideddin tarafından yazılan Cami-t Tevarih adlı eserde Ođuzlardan ve onların damgalarından bahsedilmiŐ, ReŐideddin'de Ođuz boylarını 24 boy olarak vermiŐtir (Resim 5). Hem KaŐarlı'da hem de ReŐideddin'de Ođuz boylarının damgaları ve ongunları hakkında da bilgi verilmiŐtir. Damgalarla ilgili nc nemli kaynađımız Yazıcıođlu Ali'nin Tevarih-i Ali Seluk adlı eseridir. Yazıcıođlu bu eserinde Ođuz boy ve oymaklarının damgalarına da yer vermiŐtir.

Kayılar, Malazgirt savaŐının hemen akabinde Anadolu'ya gelen Ođuz boylarından biridir. Dolayısıyla onların Anadolu cođrafyası ierisinde yurt tutmaya ynelik g hareketleri hem Anadolu'nun TrkleŐmesi hadisesine katkıları nedeniyle hem de Karakeililerin yerleŐme sahalarını muayyenleŐtirmesi sebebiyle olduka nemlidir<sup>3</sup>.

1 Gler, Han el Bađrur Kervansarayı'nın Resttsyonu, Gazi niversitesi Fen Bilimleri Enstits, YayınlanmamıŐ Yksek Lisans Tezi, Ankara 1994, s. 150.

2 Besim Atalay, Divan Lgat-it Tercmesi, C I, Trk Tarih Kurumu Basımevi, Ankara 1985. s. 55-58.

3 ler Bulduk, "İdari ve Sosyal Aıdan Karakeili AŐiretleri ve YerleŐmeleri", *DTCF Tarih AraŐtırmaları Dergisi*, , S. 30, 1997, s. 38.

Kayıların adı, Prof. Dr. Yusuf Halaçoğlu'nun Anadolu'da Aşiretler, Cemaatler, Oymaklar adlı eserinde yer adı olarak geçmektedir<sup>4</sup>. Eski Türk ad verme geleneğine göre bir boy nereye yerleşirse oraya kendi adını veriyordu. Yerleştiği yerin adını almıyordu. Yerleşilen yerin adını alma çok sonraları belki Arap ve Fars kültürünün etkisiyle olmuştur. Dikkat edildiğinde Anadolu'da boy isimlerinin yer adı olarak geçmesi bu yüzdendir. Kayı boyu adı günümüzde Urfa ve çevresinde geçmemesine rağmen onların bir oymağı olan Urfa Karakeçilileri diye bilinen ancak, idari birimlerin zamanla değişmesi veya göç yada iskanlar sebebiyle farklı sancaklara bağlanan Karakeçililer Kayı boyundandır. Genellikle, Siverek, Viranşehir ve Beriyye hattında yaşamışlardır. Onların Urfa ve çevresinde bugün bile birçok yerleşim yerinin sakinleri olmaları Kayı boyu içindeki en kalabalık grup olduklarını göstermektedir. II. Selim devrine ait Diyarbakır Mufassal Defteri'nde, Karakeçililerin sadece Viranşehir ve civarında yaklaşık 1000 vergi neferi bulunmaktaydı. "Cemaat-ı Ekrad-ı Aşiret-i Karakeçili" başlığıyla verilen bilgilerden bunların çok büyük bir kısmının "konar-göçer" olduğu ancak 30 neferin köylerde kayıtlı bulunduğu görülmektedir. Selasil, Hile, Hancuğaz, Sefere, Selimi, Sumatar Karakeçililerin küçük oranlarda yerleştikleri köylerdi. 14 mezra da Karakeçililerin elindeydi. Bu mezraları elinde tutan Karakeçililer oymaklara ayrılmış ve her oymakta nüfusuna göre birkaç kethüda vazife almıştır. Defterde kayıtlı bu oymaklardan Dodanlı, üç kethüdaya taksim edilmiş 408 nefere, Rezzanlı 309 ve Banki 199 nefere sahip büyük oymaklardandır. XVI. yüzyılın ikinci yarısından sonra ise bu aşiretler Beriyyecik (Birecik) Kazasına bağlanmışlardır<sup>5</sup>. Urfa ve çevresinde bulunan bu Kayı damgaları büyük ihtimalle bu Karakeçililer tarafından kullanılmıştır. Günümüzde Şanhurfa'nın 45 köyünde Karakeçili aşiretine mensup vatandaşlarımız yaşamaktadır.


Kayı damgası Kaşgarlı Mahmud (Resim 4) ve Yazıcıoğlu'nun Tevarih-i Ali Selçuk adlı eserinde (Resim 6) aynı olmasına rağmen Reşideddin'de (Resim 5) farklı kaydedilmiştir. Yukarıdaki Han el Bağrur Kervansarayı'nın giriş kapısında yer alan damga Kaşgarlı'nın tasvir ettiği Kayı damgası ile yakınlık arz etmektedir. Demek ki, Urfa ve çevresine yerleşen Kayı boyu her iki damgayı da kullanıyordu. Ya da bu damga Kayıların içinde bulunan bir başka boyun veya Kayı oymağının damgası olabilir. Çünkü Karakeçililer de bir Kayı oymağı olmasına rağmen onlar başka bir damga biçimini benimsemişlerdir. Karakeçililerin damgası "X" şeklindedir.

4 Yusuf Halaçoğlu, *Anadolu'da Aşiretler, Cemaatler, Oymaklar (1453-1650)*, TTK Yayınları, C VI, Ankara 2009.

5 Bulduk, agm., s. 40-41.

Reşideddin’de Beđdili boyunun damgası ters “N” şeklindedir (Resim 5). Bu damganın bir benzeri yine Han el Bađrur Kervansarayı giriř kapısı üzerinde bulunmaktadır (Resim 7). Beđdili boyu Urfa ve evresinde Badıllı olarak da bilinmektedir. Beđdili boyu Harezmsahların blgeyi ele geirmesi sırasında buraya gelmiř olmalıdır. Harezmsah devletini kuran boyun Beđdilliler olduđu sanılmaktadır. Urfa ve evresinde yođun olarak yerleřen boylardan biri de iřte bu Beđdillilerdir. avındır/avdar/avdır boyunun damgası da bu damgaya benzemektedir. Ancak Urfa blgesinde avundurların yerleřmeleri konusunda kaynaklarda bilgi yoktur. Birecik’in 58 kilometre kuzeyinde Beđdili adlı bir yerleřim yeri bulunduđunu Hseyin Nihal ve Ahmed Naci’nin ortak makalesinden anlıyoruz<sup>6</sup>.

Urfa ve evresinde yerleřen boylardan biri de Bayatlardır. Han el Bađrur Kervansarayında grlen “O” damgası hem Alkaevlilerin hem de Bayatların damgasıdır (Resim 7). XVI. yzyıldan beri Kuzey Suriye’deki Trkmenler arasında Bayat boyuna mensup ok sayıda kiřinin yařadđı bilinmektedir. Bayat boyu Irak’ın Musul ve Kerkk řehirlerinde de yođun olarak yařamaktadırlar. Alkaevlilerin Urfa ve evresinde bulduklarına dair kaynaklarda herhangi bir bilgi yoktur. Dolayısıyla bu damganın Alkaevlilerle iliřkili olması mmkn grnmemektedir. XVII. asırda boy birliđini kaybeden bazı Bayat oymak ve kabilelerinin bařka blgelere ve bir kısmının da Gney Anadolu’ya g ettiđini Faruk Smer yazar<sup>7</sup>.


Yazıcıođlu’nun Tevarih-i Ali Seluk (Resim 4) adlı eserinde ve Kařarlı Mahmut’un Ođuz damgalarında (Resim 6) Salur boyunun damgası  olarak gsterilmiřtir. Bu damganın Han el Bađrur Kervansarayında (Resim 2 ve Resim 8) bulunması, blgede Salur Trkmenlerinin de yerleřtiđini gstermektedir. Anadolu’da Ařiretleri, Oymaklar ve Cemaatler adlı eserde Osmanlı zamanında Birecik, Urfa, Araban ve Rum Kala’da Salur adlı yerleřim yerleri olduđu kaydedilmiřtir<sup>8</sup>. Demek ki, Urfa ve evresine Kayı boyundan bařka Ođuz/Trkmen boyları da

6 Hseyin Nihal-Ahmed Naci, “Anadolu’da Trklere ait Yer İsimleri”, Sadeleřtiren: Muhammed Kemalođlu, *Akademik Bakıř Dergisi*, S. 38 Eyll – Ekim 2013 Uluslararası Hakemli Sosyal Bilimler E-Dergisi ISSN: 1694-528X İktisat ve Giriřimcilik niversitesi, Trk Dnyası Kırgız – Trk Sosyal Bilimler Enstits, Celalabat – KIRGIZİSTAN, s. 8.

7 Faruk Smer, “Osmanlı Devrinde Anadolu’da Ođuz Boyları”, *Ankara niversitesi Dil ve Tarih-Cođrafya Fakltesi Dergisi*, C 7, S. 2, 1949, s. 321-365.

8 Yusuf Halaođlu, Anadolu’da Ařiretler, Cemaatler, Oymaklar (1453-1650), TTK Yayınları, C.VI, Ankara, Ankara 2009.

yerleşmiştir. Şanlıurfa'da bugün Salur adlı genellikle Karakeçililerin yaşadıkları bir köy de mevcuttur.

Han el Bağrur Kervansarayı'nda görülen tarak şeklindeki damganın  Döğerlere ait olduğu biliniyor. Ebul Gazi Bahadır Han'ın Şecere-i Terakkime adlı eserinde Döğer damgası yukarıdaki şekle benzemektedir (Resim 9). Han el Bağrur Kervansarayı'nın girişindeki Döğer damgası biraz alâlacele kazanmıştır (Resim 3 ve Resim 8). Döğerlerden Osmanlı döneminde Urfa sancağına ait defterlerde bu bölgede yerleşmiş aşiretler içinde Döğerlü adlı mühim bir kabileden bahsedilmektedir<sup>9</sup>. Ancak Döğerlerin Urfa ve çevresine daha önceden Selçuklular zamanında geldiklerine ve onların hangi Türk topluluğuna ait olduklarına dair Memluk yazarlarından Şemsüddin Muhammed bin el-Cezeri (1260-1339) eserinde çok önemli bilgiler vardır. El-Cezeri Döğerleri Türkmen Hanedanı Artukoğullarının Döğer kabilesine mensup olduğunu yazmıştır<sup>10</sup>. Döğerlerin XIII. asrın ikinci yarısı ve XIV. asrın birinci yarısında Mardin ve Diyarbakır bölgelerinde kudretli bir siyasi teşekkül halinde yaşadıklarını Faruk Sümer kaydetmektedir<sup>11</sup>. Akkoyunlu müverrihi Ebubekir Tahrani, Döğer beyi Dimaşk Hoca'nın 20 bin evlik bir ilin başında olduğunu ve bazı Arap kabilelerinin de Dimaşk Hoca'ya tabi olduğunu ve onların Ruha (Urfa), Siverek, Suruç, Harran, Ca'ber ve Rakka şehir ve kasabalarına hakim olduğunu yazmıştır. Bu bilgilerden Selçuklular zamanında Döğerlerin Urfa ve çevresinin mekan tuttıkları açıkça görülmektedir. Döğerlerin Memluklarla da iyi ilişkiler içinde olduğunu kaynaklar yazmaktadır. Hatta Döğerlerin lideri Hasan Beg'in Memluk Sultanı tarafından Aclun naibliğine getirildiği kaynaklarda yer almaktadır<sup>12</sup>. Urfa ve çevresinde daha detaylı bir araştırma yapıldığında onlara ait daha fazla izlerin bulunacağı kanaatindeyiz. Hüseyin Nihal ve Ahmet Naci'nin 1928'de Türkiyat Mecmuasında yayınladıkları bir makalede<sup>13</sup> Diyarbakır-Urfa yolu üzerinde ve Urfa'nın 25 kilometre güney batısında ve Siverek'in 9 kilometre kuzeyinde Döğer adlı iki yerleşim yerinden söz edilmektedirler. Döğerler Urfa ve çevresinde yer adlarında da izlerini de bırakmışlardır. Bugün halen Urfa'nın 10 km güneyinde Koçviran köyü ile 18 km doğusunda bulunan Karaharabe köyü ahalisi kendilerini Döğerler aşireti olarak tanıtmaktadırlar.

9 Faruk Sümer, "Döğerlere Dair", *Türkiyat Mecmuası*, 10, 1953, s.

10 Sümer, agm., s. 141.

11 Sümer, agm., s. 142.

12 Sümer, agm., s. 149.

13 Hüseyin Nihal-Ahmed Naci, agm., s. 7.

### **Sarımađara Mevkii**

Sarımađara, Őanlıurfa'nın yaklaşık 18 km batısında yer almaktadır. Burada Roma dneminde ilk defa yapılmıŐ olan ana kayaya oyulmuŐ bir han bulunmaktadır. Daha sonraları da eŐitli dnemlerde han olarak kullanılmaya devam edildiđi ana kayaya oyulmuŐ kitabelerden anlaŐılmaktadır. Bu alanda toplam  adet yapılı mađara bulunmaktadır (Resim 10). En gneyde yer alan mađara ahır olarak kullanılmaktadır. Bu ahır yapısının giriŐinde batıya bakar Őekilde kapının gney kanadına yapılmıŐ bir Kayı boyu damgası bulunmaktadır (Resim 11). Bu damganın, ana kayaya derin bir Őekilde oyularak yapılmıŐ olması, onun da zenerek yapılmıŐ bir damga olduđunu bize gstermektedir.

Byk Dađyanı Ky (MuhammedihanŐanlıurfa'nın yaklaşık 65 km dođusunda bulunan eski adı Muhammedihan olan Byk Dađyanı kynn iinde yer alan bir han yapısıdır (Resim 12). Bu hanın i duvarlarında ok eŐitli damgalar, hayvan figrleri ve yazıtlara rastlanmıŐtır. Burada, mevcut zeminin yaklaşık 50 cm stnde yer alan duvarların zerinde bir Kayı boyu damgası tespit edilmiŐtir (Resim 13). Yapının giriŐ kapısının kuzeydođu duvarında toprak altında kalmıŐ olduđu grlmektedir. Bu nedenle yapının yaklaşık 2 m toprak dolgu ile doldurulmuŐ olduđu dŐnlmektedir. Dolayısıyla damgaların, yapının eski tabanı dikkate alındıđında yaklaşık 2,5 m ykseđe yapılmıŐ olduđu sylenebilir.

### **Ky Mezarlarında Bulunan Damgalar**

Ky mezarlarında bulunan damgalar, zellikle mezar taŐlarının baŐ taŐ blmne yapılmıŐ olarak karŐımıza ıkmaktadırlar. Bazı ky mezarlıklarında ko Őeklinde mezar taŐlarına da rastlanmıŐtır. Mezarlarda yer alan damgaların l gmme gelenekleri ile ilgili olduđu dŐnlmektedir. Koviran Ky Mezarlıđı Őanlıurfa'nın yaklaşık 10 km gneyinde bulunan ve bugn halen Dđerler aŐiretine mensup insanların oturduđu Koviran kynn iinde yer alan ky mezarlıđında, iki mezar taŐının zerinde Kayı boyu damgası tespit edilmiŐtir (Resim 14 ve Resim 15). Bu damgalar, mezar taŐının baŐ taŐ blmne iŐlenmiŐlerdir. zellikle bir mezar taŐı, yarım daire Őeklinde olup kenarları geometrik bezemeli ortasında ise bir ađa motifi yer almaktadır (Resim 15). Kayı boyu damgası ađa motifinin iinde yer almaktadır. Turna Ky Mezarlıđı Őanlıurfa'nın Siverek İlesine bađlı, Őanlıurfa'nın yaklaşık 70 km dođusunda bulunmaktadır. Turna kynn iinde yer alan ky mezarlıđı kynn iinde bulunan byk bir hyđn stnde yer almaktadır. Mezarın baŐ taŐı zerine iŐlenmiŐ bir damga bulunmaktadır. Bu

damga, Bayatlar boyunun “O” şeklindeki damgasına benzer şekilde, bir daire ve dairenin sağında solunda dikey iki çizgiden oluşmaktadır (Resim 16 ve Resim 17).

### **Ören Yerlerinde Bulunan Damgalar**

Bazı ören yerlerinde, ören yeri duvarlarında veya ören yerinde bulunan ana kaya üzerinde damgalara rastlanmıştır. Bu damgalar, rastgele yapılmış damgalara benzemektedir. Genel olarak ya yapı içine ya da yapı yakınına yapılmış olarak karşımıza çıkmaktadırlar. Bugüne kadar toplam iki ören yerinde damga tespit edilmiştir. Örenli (Gıseyir) Köyü Ören Yeri Damgaları

Şanlıurfa'nın yaklaşık 50 km doğusunda bulunan Örenli köyünün içinde yer alan ören yerinin<sup>14</sup> yapı kalıntıları içinde damgalara rastlanmıştır (Resim 18). Özellikle, ören yerinde bulunan üst örtüsü korunmuş antik yapıların iç bölümlerinde gelişigüzel yapılmış damgalar tespit edilmiştir. Bu damgaların içinde Kayı boyu damgası ile Bayatlar boyunun “O” şeklindeki damgası yer almaktadır (Resim 19) Senemağara Köyü Ören Yeri Damgaları

Şanlıurfa'nın yaklaşık 70 km doğusunda bulunan Senemağara köyünün içinde yer alan ören yerinde damgalara ve çeşitli hayvan figürlerine rastlanmıştır (Resim 20). Ören yeri içinde bir ana kaya üzerinde Kayı boyu damgası tespit edilmiştir (Resim 21). Bu damga da tıpkı Örenli köyünde yer alan damgalar gibi bir kurala bağlı kalmadan gelişigüzel yapılmıştır.

### **Değerlendirme ve Sonuç**

Şanlıurfa'nın adı geçen köylerinde ve ören yerlerinde bulunan damgalar Oğuz/ Türkmen boy damgalarıdır. Bilindiği gibi Oğuz boylarından Kınıkların içinden çıkan Selçuk Bey'in kurduğu Selçuklu Devleti onun torunlarından Alpaslan zamanında Anadolu kapılarına dayanmış ve 1071 yılında Türklerin Anadolu'ya girişi gerçeklemiştir. 1071'den önce Anadolu'ya gönderilen öncü birlikler Urfa'ya kadar geldiler. Ruha/Urfa'ya karşı yapılan ilk Türk akınları 1065 yılında yapılmıştır. Alpaslan'ın Ruha/Urfa'yı 1070 yılında elli gün muhasara ettiğini tarihi kaynaklar yazmaktadır. Alpaslan'ın ölümünden sonra oğlu Melikşah Ruha/Urfa'nın fethi için Emir Bozan'ı Ruha/Urfa ve Harran'a vali tayin etmiştir. Onun 1094'te ölümü üzerine Ruha (Urfa) Dimaşk ve Halep Sultanının kumandanı Alpyaruk'un eline geçmiş ondan da Ermeni şefi Toros Ruha'yı almıştır. Melikşah'ın ölümünden sonra Ruha 50 yıl kadar Ruha/Urfa Haçlı

14 Bahattin Çelik ve Akın Bingöl, Şanlıurfa Province Central District Tekttek Mountains Year 2015 Surface Survey, Kafkas Üniversitesi Sosyal Bilimler Dergisi, Sayı. 2016/1, s. 3, res. 1, Kars.

Kontluđuna hâkim olan (1198-1144) Latinlerin elinde kalmıř, Artuklu I. Sökmen ve Musul Emiri ökermiř'in ani baskını ile Halılar mađlup edilmiřtir. ökermiř aynı yıl ve bir sonraki yıl Ruha'yı kuřatmıř ancak almaya muvaffak olamamıřtır. Ruha 1106'da Seluklu Sultanı I. Kılıarslan tarafından muhasara edilmesine rađmen yine alınmamıřtır. Őehir ancak 1144'te ele geirilebilmiřtir<sup>15</sup>. Bizansla Frankların aralarının aılmasından yararlanan Irak Seluklu Emiri İmameddin Zengi Őehirin teslim edilmesini istemiř kabul edilmeyince de Őehri 4 hafta boyunca muhasara altında tutmuřtur. 24 Aralık 1144'te Őehre girilmiř böylece Ruha (Urfa) Trklerin eline gemiřtir. 1182'de Eyyubilerin eline geen Őehir Eyyubilerle Musul Atabekleri ve Artuklular arasında mcadeleye sahne olmuřtur. Bu mcadele daha sonra Seluklu Eyyubi mcadelesine dnřmřtir. 1235'te drt ay gibi kısa bir sre Alaaddin Keykubat'ın eline geen Őehir tekrar Eyyubi hâkimiyetine girer. Eyyubilerin hâkimiyeti de pek fazla srmez, dođudan gelen Harzemřahlar Ruha, Harran ve Suru'a hâkim olurlar. 1251'de Mođolların muhasarasına uđrayan Őehir 1260 yılında Hlaga'nun eline geer. 1300'lerden itibaren Urfa ve evresine Dđer boyunun yerleřip yayılması bařlar. 1393'te Timur'un XV. asrın bařında da Dđer Emiri Dimařk Hoca'nın hâkimiyetine girer. 1404'te Akkoyunluların eline geer, 1429 ve 1480'de Memluklar tarafından iki defa tahrip edilir. 1514'te ise Safevilerin eline geer. 1517 yılında da Osmanlıların eline geerek Osmanlı sancađı statsnde Diyarbakır Eyaletine bađlanır.

Urfa'nın Osmanlı hâkimiyetine girmesinden sonra blgeye yođun bir Ođuz/Trkmen g bařlar. Tarihi kaynaklara gre Urfa'ya gelen Ođuz/Trkmen boyunun Dđerler olduđu biliniyor<sup>16</sup>. Ancak yukarıda adı geen ky ve mahallerde bulunan damgalar Kayı damgasıdır. Dđerlerin damgası veya ona benzeyen damga bulunmamaktadır. Demek ki bu damgalar daha sonraki dnemde yani Osmanlı dneminde bu hanların duvarlarına ve mezar tařlarına kazanmıřtır. Osmanlı dneminde Ođuz/Trkmen oymaklarından Karakeililerin Urfa blgesine yođun bir Őekilde yerleřtikleri bilinmektedir. Karakeililer Kayı boyunun byk oymaklarından biridir. Dolayısıyla Kayı damgası onlar tarafından kullanılmıř olmalıdır.

Osmanlı dnemi kayıtlarında Kayı, Dđer gibi boyların dıřında bařka birok Ođuz/Trkmen boy ve oymaklarının Urfa'ya yerleřtikleri kayıtlardan

15 Ahmet Nezih Turan, *XVI. Asrda Ruha (Urfa) Sancađı*, Ankara niversitesi Sosyal Bilimler Enstits, Basılmamıř Doktora Tezi, Ankara 1993, s. 18-19; **Abdullah Ekinci**, "Urfa ve evresinde Trk Akları (M.Ö. VII-M.S. XIV.Yzyıl)", *Fırat niversitesi Sosyal Bilimler Dergisi Fırat University Journal of Social Science*, C 14, S. 1, 2004, s. 259-273.

16 Smer, agm.,s. 145-147.



anlaşılmaktadır. Kayıtlarda Oğuz/Türkmen boy oymak ve kabilelerin adları yer adı olarak da bulunmaktadır.

Bir tablo halinde bunları Oğuz / Türkmen boylarını şöyle göstermek mümkündür:

BİRECİK	URFA	SİVEREK
Akkeçili Yörükleri	-	-
Atçeken Yörükleri	Atçeken Yörükleri	-
Bozulus Türkmenleri	Bozulus Türkmenleri	Bozulus Türkmenleri
Dulkadirli Türkmenleri	Dulkadirli Türkmenleri	-
Halep Türkmenleri	-	-
Karakeçili Türkmenleri	-	-
Karaulus Taifesi	-	-
Maraş Yörükleri	-	-

Urfa ve çevresindeki Oğuz/Türkmen boylarını taşıyan yer adları

BİRECİK	URFA	SİVEREK	BOZOVA	HARRAN	AKÇAKALE
Kayı	-	-	-	-	-
Bayad (Suruç)	Bayad	-	-	-	-
Döğer (Ank, Suruç)	-	Döğer	Döğer	Döğer	Döğer
Yazır (Ank, Suruç)	-	Yazır	Yazır	Yazır	-
Dodurga (Suruç)	-	-	Dodurga	-	-
Avşar	Avşar	-	-	-	-
Kızık	-	-	-	-	-
Beğdili	Beğdili	-	-	-	-
Karkın	-	-	-	-	-
Çepni (Araban, Merzüman, Suruç)	-	-	-	-	-
Bayındır	-	-	Bayındır	-	-
Yıva (Ank, Araban)	Yıva	-	-	-	-
Kımk	Kımk	Kımk	-	-	-
-	Varsak	-	-	-	-
-	Barak	-	-	-	-

Tablolarda grldđ gibi Ođuz/Trkmen boylarının byk ođunluđu Birecik'te yerleřmiř bulunuyor. Demek ki, řanlıurfa ve evresinde Kayı, Dđer, Karakeili boylarının yanı sıra damgası bulunan ama adı kaynaklarda gemeyen Salur gibi boylar da bulunuyordu. İyi bir alan alıřması yapıldıđında adı geen boy ve oymaklara ait de damgalar ve izler bulunabilir.

Urfa ve evresinde İskitler ve Hunlardan bařlayarak birok Trk topluluđu gelmiř ancak yerleřme zellikle Seluklular ve Osmanlılar zamanında olmuřtur. Tarihi kaynaklarda İskitlerin boyları ile ilgili bilgi mevcut deđildir. Bunun iin İskitlerin hangi boy ve oymakları Anadolu'da kaldılar bilinmemektedir. Ancak Hunlar zamanında bir nc birliđin Kayseri, Malatya, Urfa zerinden Suriye'ye kadar indikleri tarihi kaynaklarda yazılmaktadır. 1065 yılında Selukluların blgeye gelmesiyle Urfa zerine Trk akınları birbirini takip etmiřtir. zellikle Kayı ve Dđer gibi boyların Seluklular zamanında Urfa ve evresini yurt tuttıkları tarihi kaynaklardaki bilgilerden anlařılmaktadır. Osmanlı dneminde bu yerleřmenin daha yođun olduđu grlmektedir. İkinici tablodaki Osmanlı dnemi kayıtlarında yer alan Ođuz/Trkmen boylarının blgede iz bırakması bu yerleřmenin yođunluđunu tasdik etmektedir. Blgeye yerleřen boylar resimlerde grlen damgaları mlkiyetlerine nakřetmiřlerdir. Bu damgaların nakřediliřini tam olarak tespit etmek mmkn deđil. Ancak Osmanlılar dneminde yapıldıkları az ok anlařılmaktadır. nk Han el Bađrur Kervansarayı'nın Eyybiler zamanında yapıldıđı biliniyor. Eđer o zaman bu damgalar yapılmıř olsaydı. Daha dzgn daha estetik bir grnmde yapılırdı. izgilerin dzensiz olması damgaların daha sonraki dnemlerde yapıldıđı gstermektedir. Burada nemli olan bu damgaların orada olmasıdır. zellikle gnmzde blgenin etnik yapısı hakkında birok ileri geri fikirler ortaya konulmaktadır. Blgenin Trklđn tasdik etmesi bakımından bu damgalar ok nemlidir. Blgenin bin yıllık bir Trk yurdu olduđu tarihi kaynaklardaki Trk boylarının blgedeki varlıđı ve mcadelesi ile ortaya konulmuř oluyor.

### **Katkı Belirtme**

řanlıurfa İlinde yer alan damgaların bulunduđu alanlar, Trk Tarih Kurumu Bařkanlıđı 2015 ve 2016 Yzey Arařtırma Desteđi, Ardahan niversitesi Bilimsel Arařtırma Projesi Koordinatrlđ, Proje No. 2014/5 ve Yrd. Do. Dr. Mustafa Gler'in bařkanlıđındaki TBİTAK projesinin sađladıkları katkılarıyla incelenmiřtir.

**Kaynaklar**

Atalay, B. (1985). *Divanü Lugat-it Tercümesi*, C I, Türk Tarih Kurumu Basımevi, Ankara.

Bakır, A. (2009). Yazıcızâde Ali, *Tevârih-i Al-i Selçuk (Selçuk Tarihi)*. İstanbul. Çamlıca Basım Yay.

Bulduk, Ü. (1998). “İdari ve Sosyal Açından Karakeçili Aşiretleri ve Yerleşmeleri”. *Ankara Üniversitesi Dil ve Tarih-Coğrafya Fakültesi Tarih Araştırmaları Dergisi*.

Çelik, B. ve Bingöl, A. (2016) “Şanlıurfa Province Central District Tektek Mountains Year 2015 Surface Survey.” *Kafkas Üniversitesi Sosyal Bilimler Dergisi*, S. 2016/1, s. 3, res. 1.

Ebul Gazi Bahadır Han, (Şecere-i Terakkime), Türklerin Soy Kütüğü, çev. Muharrem Ergin), Tercüman 1001 Temel Eser (33), s. 49-52

Ekinci, A. (2004). “Urfa ve Çevresinde Türk Akınları (M.Ö.VII-M.S. XIV. Yüzyıl)”, *Fırat Üniversitesi Sosyal Bilimler Dergisi Fırat University Journal of Social Science*, C 14, S. 1, s. 259-273, Elazığ.

Ekinci, A. Paydaş, K. *Taş Devrinden Osmanlıya Urfa Tarihi*. Şanlıurfa Valiliği İl Kültür ve Turizm Müdürlüğü Yayınları, İstanbul (2008).

Eröz, M. (1987). *Atatürk Milliyetçilik Doğu Anadolu*, Türk Dünyası Araştırmaları Vakfı Yayını: 24, İstanbul, s. 155-162.

Güler, M. (1994). *Han el Bağrur Kervansaray'ının Restitüsyonu*, Gazi Üniversitesi Fen Bilimleri Enstitüsü, Yayınlanmamış Yüksek Lisans Tezi, Ankara, 1994, s. 150. Halaçoğlu, Y.

(2009). *Anadolu'da Aşiretler, Cemaatler, Oymaklar (1453-1650)*, Türk Tarih Kurumu Yayınları, C VI, Ankara.

Hüseyin Nihal-Ahmed Naci, (2013). “Anadolu’da Türklere ait Yer İsimleri”, Sadeleştiren: Muhammed Kemalöğlu, *Akademik Bakış Dergisi*, S 38 Eylül – Ekim. Uluslararası Hakemli Sosyal Bilimler E-Dergisi ISSN: 1694-528X İktisat ve Girişimcilik Üniversitesi, Türk Dünyası Kırgız – Türk Sosyal Bilimler Enstitüsü, Celalabat – KIRGIZİSTAN.

Karataev, O. (2002). “Türk Boylarında Tamgalar ve Eski Kırgız-Oğuz Etnik Bağlantıları”, *Türkler*, C 2, Yeni Türkiye Yayınları, Ankara, s. 386-390.

Sümer, F. (1953). “Döđerlere Dair”, *Türkiyat Mecmuası*, C10, 1953.

Sümer, F. (1949). “Osmanlı Devrinde Anadolu’da Ođuz Boyları”, *Ankara Üniversitesi Dil ve Tarih-Cođrafya Fakültesi Dergisi*, C 7, S. 2, s. 321-365.

Sümer, F. (1999). *Ođuzlar (Türkmenler)*, İstanbul.

Tuncel, M. (2002). “Urfa’nın Tarihi Cođrafyasının Son Halkası: Cumhuriyet Dönemi.” *Uygarlıklar Kapısı Urfa*. (Ed.) F. Özdem, Yapı Kredi Yayınları, No.1732, İstanbul: 81-90.

Turan, A.N. (1993). *XVI. Asırda Ruha (Urfa) Sancađı*, Ankara Üniversitesi Sosyal Bilimler Enstitüsü, Basılmamış Doktora Tezi, Ankara 1993. *Рашид-ад-дин*.

(1952a). Сборник летописей.// Том I, кн. 1. М.-Л.: 1952a. Перевод с персидского Л.А. Хетагурова. Редакция и примечания проф. А.А. Семёнова.

**Resimler**









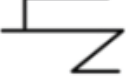














**Resim 1:** Han el Bağrur Kervansarayı'nın Ana Giriş Kapısında Bulunan Kayı Boyu İşaretleri (Foto: Mustafa Güler)



**Resim 2:** Han el Bađrur Kervansarayı'nın Ana Giriř Kapısında Yeralan eřitli Boy İřaretleri (Foto: M. Gler)



**Resim 3:** Han el Bağrur Kervansarayı'nın Ana Giriş Kapısında Yer alan Çeşitli Boy İşaretleri (Foto: M. Güler)


			
<u>Alkaevli</u>	<u>Ala Yuntlu</u>	<u>Aysar</u>	<u>Bayat</u>
			
<u>Bayundur</u>	<u>Begdili</u>	<u>Büđdüz</u>	<u>Cavuldur</u>
			
<u>Cepni</u>	<u>Dodurga</u>	<u>Döđer</u>	<u>Eymür</u>
			
<u>İğdir</u>	<u>Karaevli</u>	<u>Kaya</u>	<u>Kıık</u>
			
<u>Pecenek</u>	<u>Salur</u>	<u>Yazır</u>	<u>Yııa</u>
			
<u>Yüređir</u>			

**Resim 4:** Kaşgarlı Mahmud'un Kaydettiđi Oğuz Damgaları




		B. REŞİDED-DİN'E GÖRE OĞUZ BOYLARI				
		BOYUN ADI	ANLAMI	ET PAYI	ONKUNU	DAMGASI
BOZ - OKLAR	YILDIZ-HANOĞULLARI	Kayı, قايي	Sağlam	Sağ karı yağrın	Şâhin	1
		Bayat, بايات	Mutlu yiyeceği bol.	Sağ karı yağrın	Şâhin	2
		Alkaravlı, القراولي	Nereye varsa başarı gösterir <sup>1</sup> .	Sağ karı yağrın	Şâhin	3
		Kara-İvli, قرايوي	Kara otağı.	Sağ karı yağrın	Şâhin	4
		Yazır, يازر	Çok ülkeye sahip.	Aşığlı	Kartal	5
		Döger, دوگر	Toplanmak için.	Aşığlı	Kartal	6
		Dodurga, دودور	Ülke almak ve yönetmek	Aşığlı	Kartal	7
		Yaparlı, .....	..... <sup>2</sup>	Aşığlı	Kartal	8
		Avşar, اوشر	Çevik ve avı seven	Sağ Umaca	Tavşancıl	9
		Kızık <sup>3</sup> , قزيق	Güçlü, düzene sokmada ciddi.	Sağ Umaca	Tavşancıl	10
		Beg-Dili, بك دلي	Uluların sözleri gibi değerli	Sağ Umaca	Tavşancıl	11
		Karkın, قارقين	Çok ve doyuran aş.	Sağ Umaca	Tavşancıl	12
ÜÇ - OKLAR	DENİZ-HANOĞULLARI	Bayındır, بايندر	Daima yiyecekle dolu olan yer.	Sol karı yağrın	Sunkur	13
		Beçene <sup>4</sup> , بجه	İyi çalışır.	Sol karı yağrın	Sunkur	14
		Çavuldur, چاولدور	Şerefli, ünü yaygın	Sol karı yağrın	Sunkur	15
		Çepni, چيني	Nerede yağı görürse hemen savaşır	Sol karı yağrın	Sunkur	16
		Salur, سالور	Nereye varsa kılıç ve çamağı iş görür.	Ucuyla	Uc	17
		Eymür, ايمور	Son derece iyi ve zengin.	Ucuyla	Uc	18
		Ala-Yuntlı, الايونتلي	Hayvanları iyi.	Ucuyla	Uc	19
		Üregir, ابرگر	Daima iyi ve düzen kurucu.	Ucuyla	Uc	20
		Yıgdir, ييگدير	İyilik, büyüklük, yiğittik.	Aşığlı	Çakır	21
		Bügdüz, بگذز	Herkese tevâzu gösterir ve hizmet eder.	Aşığlı	Çakır	22
		Yıva, ييوا	Derecesi hepsinden üstün.	Aşığlı	Çakır	23
		Kinik, قينق	Nerede olsa değerlidir	Aşığlı	Çakır	24


Resim 5: B. Reşided-din'e Göre Oğuz Boyları



**Resim 6:** Yazıcıođlu Mustafa'nın Tevarih-i Ali Selçuk'undaki Ođuz/Türkmen Damgaları



**Resim 7:** Han el Bağrur Kervansarayı'nda Beğdilli Boyunun Ters "N" Şeklinde ve Bayatlar Boyunun "O" Şeklindeki Damgası  
(Foto: M. Güler)



**Resim 8:** Han el Bađrur'dan En Üstte Yer Salur Boyu Damgası  
(Foto: M. Güler)

**OĞUZ HAN'IN 12 ÇADIRDA OTURAN 24 TORUNU İLE İLGİLİ BOYLARIN  
ADLARI, DAMGALARI VE BAĞLI OLDUKLARI KUŞLAR**

ADI	ANLAMI	DAMGASI	BAĞLI OLDUĞU KUŞ
KAYI	Muhkem		Şahin (Şunkar)
BAYAT	Devletli		Baykuş (Ügi)
ALKA EVLİ	Muvafık		Çakır
KARA EVLİ	Oturucu		Çaylak
YAZIR	İller ağası		Turumtay
YASIR	Önüne gelen her şeyi yıkan		Atmaca (Kırgu)
DODURGA	Yurt almayı ve tutmayı bilen		Kızıl kartal
DÜKER	Çevre		Atmaca (Köçgen)
AVŞAR	İşi çabuk yapan		Beyaz doğan
KIZIK	Ejderha, Kahraman		Sarıca
BİGDİLİ	Sözüne hürmet edilen		Karga (Bihri)
KARKIN	Aşlı		Sürbükti
BAYINDIR	Nimetli		Şahin (Laçın)
BECENE	Yapıcı		Ala şahin (Ala toğnak)
ÇAVULDUR	Namuslu		Anka (Devlet kuşu Buğdayık)
ÇEPNİ	Cesur		Devlet kuşu Hümay)
SALUR	Kılıçlı		Kartal (Bürgüt)
İMİR	Zenginlerin zengini		
ALAYUNTLU	Ala atlı		Yağılbay
ÜREGİR	İyi iş yapan		Atmaca (baygu)
İGDİR	Büyük		Kartal
DÜGDÜZ	Hizmetkar		Şahin (Yıtalgu)
AVA	Yüksek mertebeden		Beyaz şahin (Toygun)
KINIK	Aziz		Ak kartal

**Resim 9:** Ebul Gazi Bahadır Han'ın Şecere-i Terakkime adlı eserindeki  
Döğer Damgaları



**Resim 10:** Şanlıurfa'nın Batısında Yeralan Sarımađara Hanı'nın Batıdan Görünümü  
(Foto: Bahattin elik)



**Resim 11:** Sarımađara Hanı'nın Ahır Girişinde Bulunan Kayı Boyu Damgası  
(Foto: B. elik)



**Resim 12:** Büyük Dağyanı (Muhammedihan) Köyü Hanı'nın Güneybatıdan Görünümü  
(Foto: M. Güler)



**Resim 13:** Büyük Dağyanı Köyündeki Hanın İçinde Yer Alan Kayı Boyu Damgası  
(Foto: B. Çelik)



**Resim 14:** Koviran Kyü Mezarlıđında Mezartaşu Üzerindeki Kayı Boyu Damgası  
(Foto: B. elik)





**Resim 15:** Koçviran Köyü Mezarlığında Mezar taşı Üzerindeki Kayı Boyu Damgası  
(Foto: Ekinci ve Paydaş, 2008)



**Resim 16:** Turna Ky Mezarlıđından Bayatlar Boyuna Ait Bir Damga  
(Foto: M. Gler)



**Resim 17:** Turna Köyü Mezarlığında Bayatlar Boyunun Diğer Bir Damgası  
(Foto: B. Çelik)



**Resim 18:** Örenli Köyünde Yer Alan Antik Yapının Güneyden Görünümü  
(Foto: B. elik)



**Resim 1:** Örenli Köyündeki Yapının İçinde Görülen Kayı Boyu ve Bayatlar Boyunun Damgaları (Foto: B. Çelik)



**Resim 20:** Senemađara Ky Roma Dnemi Yapı Kalıntıları Gneyden Grnm  
(Foto: B. elik)



**Resim 21:** Senemađara Ky Yapı Kalıntılarında Grlen Kayı Damgası  
(Foto: B. elik)